

ÉDITION 2024

OUPEYE

Terre de Vies

Carte des rues
Inclus
Les balades cyclistes

Promenades pédestres balisées

HACCOURT | HERMÉE | HERMALLE-SOUS-ARGENTEAU
HEURE-LE-ROMAIN | HOUTAIN-SAINT-SIMÉON
OUPEYE | VIVEGNIS

a.e Ariane Editions

Vous désirez insérer une publicité dans les prochains guides de votre commune ? Contactez-nous ! 0472 231 712

Partenaire privilégié des villes, communes, syndicats d'initiatives, cliniques... pour l'édition de média d'information et de promotion. Communication digitale.

Avenue du Bout du Monde 17 - 4053 Embourg - GSM 0472 231 712 - vanessa@uh@editionsariane.be

ACCESSIBILITÉ FACILE PAR :

- E40 BRUXELLES - AIX-LA-CHAPELLE
 - SORTIE 35 : OUPEYE-HERSTAL
 - SORTIE 34 : HAUTS-SARTS / HERMÉE
- E19 LIÈGE - ANVERS
 - SORTIE 33 : BOIRS - VISÉ
- E25 LIÈGE - MAASTRICHT
 - SORTIE 4 : CHERATTE
 - SORTIE 3 : ARGENTEAU / HERMALLE-SOUS-ARGENTEAU
 - SORTIE 2A : TRILOGIORT
 - SORTIE 2 : VISÉ
- N618 ET N671 - TONGRES - HACCOURT - HERSTAL

RESPONSABILITÉS

Les randonneurs circulent à leurs propres risques et périls. Ni l'Administration communale, ni toute autre personne ou institution ayant participé à l'élaboration du projet ne peuvent être tenues pour responsables en cas d'accident, ni à cause de l'état des sentiers, ni à cause du balisage. Tout recours est exclu.

AANSPRAKELIJKHEDEN

Het wandelen gebeurt op eigen risico. Het gemeentebestuur en andere personen of instellingen die aan dit project hebben meegewerkt kunnen niet aansprakelijk worden gesteld voor ongevallen of voor de toestand van de paden en de bewegwijzering.

- #### RECOMMENDATIONS
1. Ne vous écarter pas des chemins et sentiers balisés.
 2. Tenez votre chien en laisse.
 3. N'allumez jamais de feu.
 4. Respectez la nature : reprenez vos déchets éventuels.
 5. Ne troublez pas la quiétude des lieux.
 6. Respectez le travail des agriculteurs et arboriculteurs.

- #### AANBEVELINGEN
1. Verwijder u niet van de bewegwijzender wegen en paden.
 2. Houd uw hond aan de lijn.
 3. Steek nooit vuur aan.
 4. Respect voor de natuur : uw eventuele afval neemt u beter mee.
 5. Verstoort de stilte niet.
 6. Eerbiedig het werk van de landbouwers en boomkweekers.

EN CAS DE BESOIN, DISPATCHING DE LA POLICE :
TÉL. 101 - 04.374.88.00 - 04.374.89.01

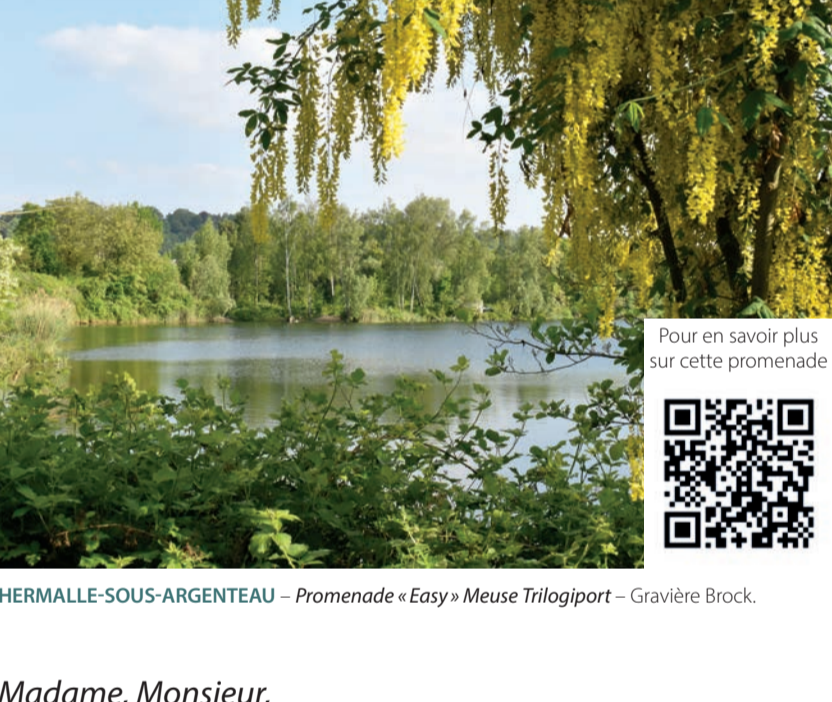


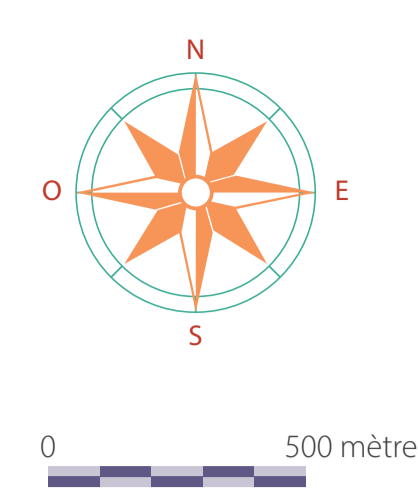
BIJ NOODGEVAL, DISPATCHING POLITIE :
TÉL. 101 - 04.374.88.00 - 04.374.89.01

Amis promeneurs,
La commune d'Oupeye et ses habitants vous souhaitent une heureuse découverte de ses chemins et de ses campagnes.

Les promenades sélectionnées vous invitent à découvrir les richesses insoupçonnées de nos villages. Des panneaux de dépôts, des panneaux didactiques et un balisage approprié vous aideront à décoder les paysages et les traces de l'activité humaine.

Très vite, l'envie vous viendra d'en savoir plus. Vous pouvez vous procurer la fiche descriptive de chaque promenade à l'administration communale d'Oupeye : rue des Écoles, 4 | 4684 HACCOURT | Tél : 04.267.06.00

Nous aimons respecter les gens et la nature. Vous aussi certainement... Bonne promenade et à très bientôt!



LÉGENDE

	Police		Croix
	École		Aire de jeux
	Hôpital		Accès autoroute
	Administration		Autoroute
	Parc à conteneurs		Nationale/Axe principal
	Infrastructures sportives		Rue
	Église		Chemin
	Cimetière		Cours étendue d'eau
	Chapelle		Espaces verts

PROMENADES - WANDELWEGEN

Nom Naam	Nombre de km Aantal km	Difficultés Moelijkheden	Lieu de départ Vertel plaats	Balisage Beboeking
1. Promenade des Chapeliers	5 km	Facile - Gemakkelijk	Houtain - rue de la Station	
2. Promenade Sur les Pas de Bacchus	7 km	Facile - Gemakkelijk	Heure-le-Romain - église	
3. Promenade du Diable	10 km	Facile - Gemakkelijk	Hermée - église	
4. Promenade Au Pays des Carrières	12 km	Moyenne - Middelbaar	Heure-le-Romain - église	
5. Promenade des Ruisseaux	9 km	Moyenne - Middelbaar	Heure-le-Romain - église	
6. Promenade Au Pays des Macrâles	7,6 km	Moyenne - Middelbaar	Haccourt - complexe sportif	
7. Promenade d'Alpaïde	5 km	Facile - Gemakkelijk	Oupeye - château	
8. Promenade Sur les Traces de Curtius	9 km	Moyenne - Middelbaar	Oupeye - château	
9. Promenade Histoire d'Eau	6 km	Facile - Gemakkelijk	Hermalle - église	
10. Promenade « Easy » Meuse Trilogiort	4,5 km	Adaptée PMR	Hermalle - église	
Territoires de la Mémoire En marche citoyen! - Hermalle	2,8 km	Facile - Gemakkelijk	Hermalle - église	
En marche citoyen! - Haccourt	2,5 km	Facile - Gemakkelijk	Haccourt - adm. communale	
Chasse au trésor Belle Ile en Meuse Télécharger l'application gratuite TOTEMUS	6 km	Facile - Gemakkelijk	Hermalle - église	

Madame, Monsieur,

Nous sommes heureux de vous présenter cette nouvelle édition des cartes des rues, des balades cyclistes et des promenades pédestres balisées parcourant le territoire de la commune d'Oupeye.

Notre commune évolue au fil des éditions et ce, grâce aux réalisations accomplies par l'ensemble des services communaux concernés par l'entretien, le nettoyage, le balisage et la promotion de notre terre de vie, mais également grâce au travail de dévoués bénévoles.

Cette précieuse carte vous permettra de découvrir les nombreux trésors que recèle notre commune.

Merci à chacun d'entre vous pour le temps que vous avez choisi de passer à Oupeye.

Christian BRAGARD
Échevin des Travaux et des Espaces verts

Serge FILLOT
Bourgmestre



